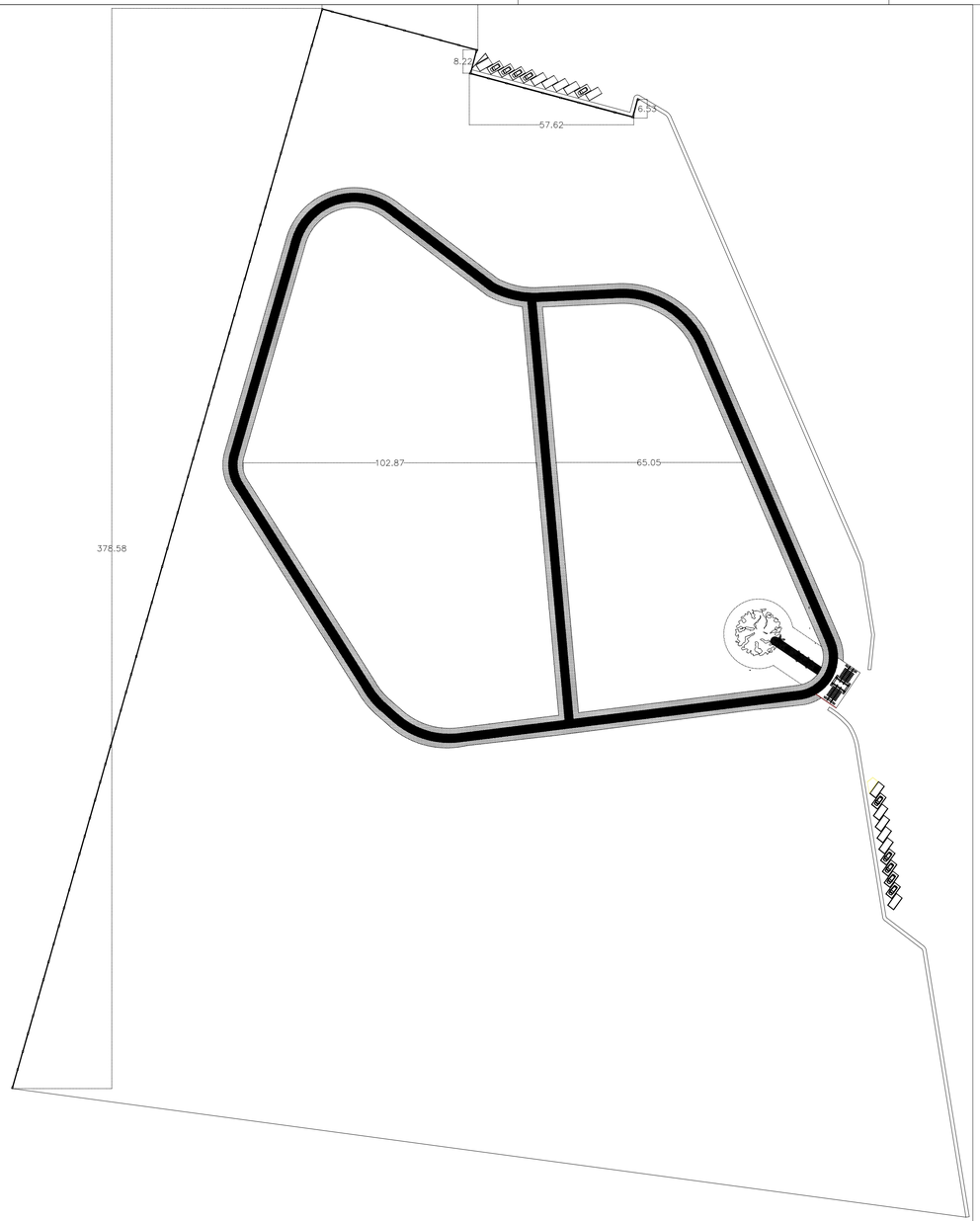

1 PLANTA BAIXA
ESCALA: 1/1000

Seção Tipo do Pavimento

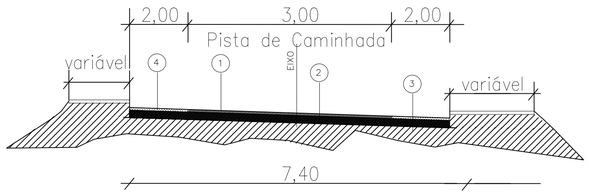

Observações:

1- CBUQ - e= 2,5cm
2- Base estabilizada granulometricamente com mistura - e= 20,0cm
3- Sub-leito ISC≥10 EXP≤2,0% GC≥100%
4- Grama

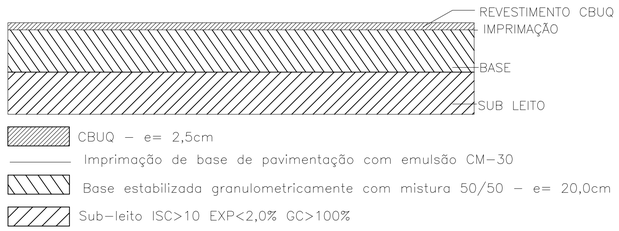

4 SITUAÇÃO
ESCALA: 1/5000

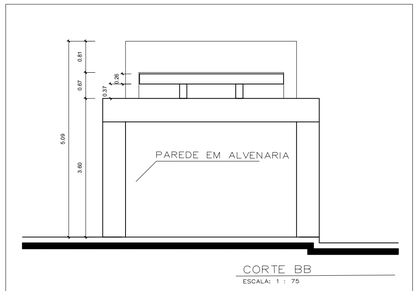

CORTE BB
ESCALA: 1 : 75

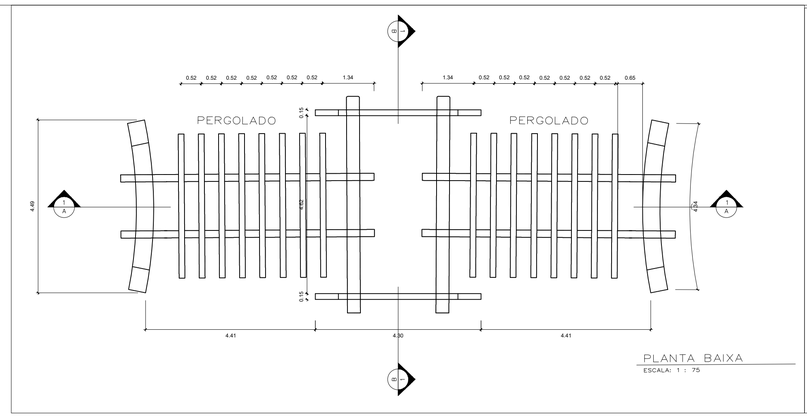

PLANTA BAIXA
ESCALA: 1 : 75

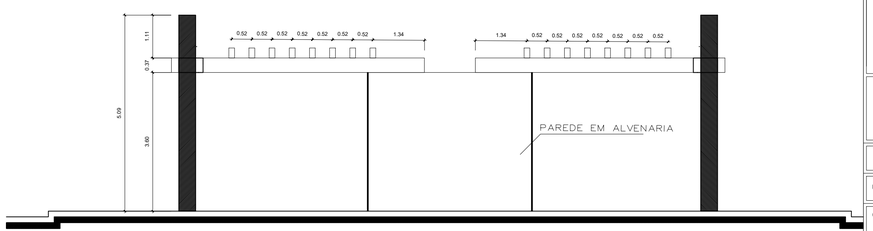

CORTE AA
ESCALA: 1 : 75

SADE | PREFEITURA MUNICIPAL SANTO ANTÔNIO DO DESCOBERTO-GO | SECRETARIA

Local: MUNÍCIPIO DE SANTO ANTÔNIO DO DESCOBERTO - GO

Endereço: QUADRA 02, OBRAS PÚBLICAS, CHÁCARA 70 - SETOR DE INDÚSTRIA

Obra: CONSTRUÇÃO DO BOSQUE

Proprietário : PREFEITURA MUNICIPAL DE SANTO ANTÔNIO DO DESCOBERTO

Autor do Projeto: HEVILYNG CRISTYNA M. RIBEIRO CREA 28584/D-DF

ASSINATURAS:

Proprietário: PREFEITURA MUNICIPAL DE SANTO ANTÔNIO DO DESCOBERTO

Walteir Dias Pereira
Secretário De Meio Ambiente, Recursos Hídricos, Minerais Agroecológicos

Autor do projeto: Hevilyng Cristyna M. Ribeiro
Engenheira Civil

DLFO

PROJETO ARQUITETÔNICO

USO/TIPOLOGIA: *COMERCIAL*

PRANCHAS: **1/1**

CONTEÚDO:
- PLANTA BAIXA
- SITUAÇÃO
- CORTES

ÁREA DE CONSTRUÇÃO = Vide Qdro Áreas

DATA - AGOSTO/2025 | DATA REV. __/__ | ESCALA: INDICADA | ART: -

ARQ.